

# Havsamarbejdets Fælles Strategi

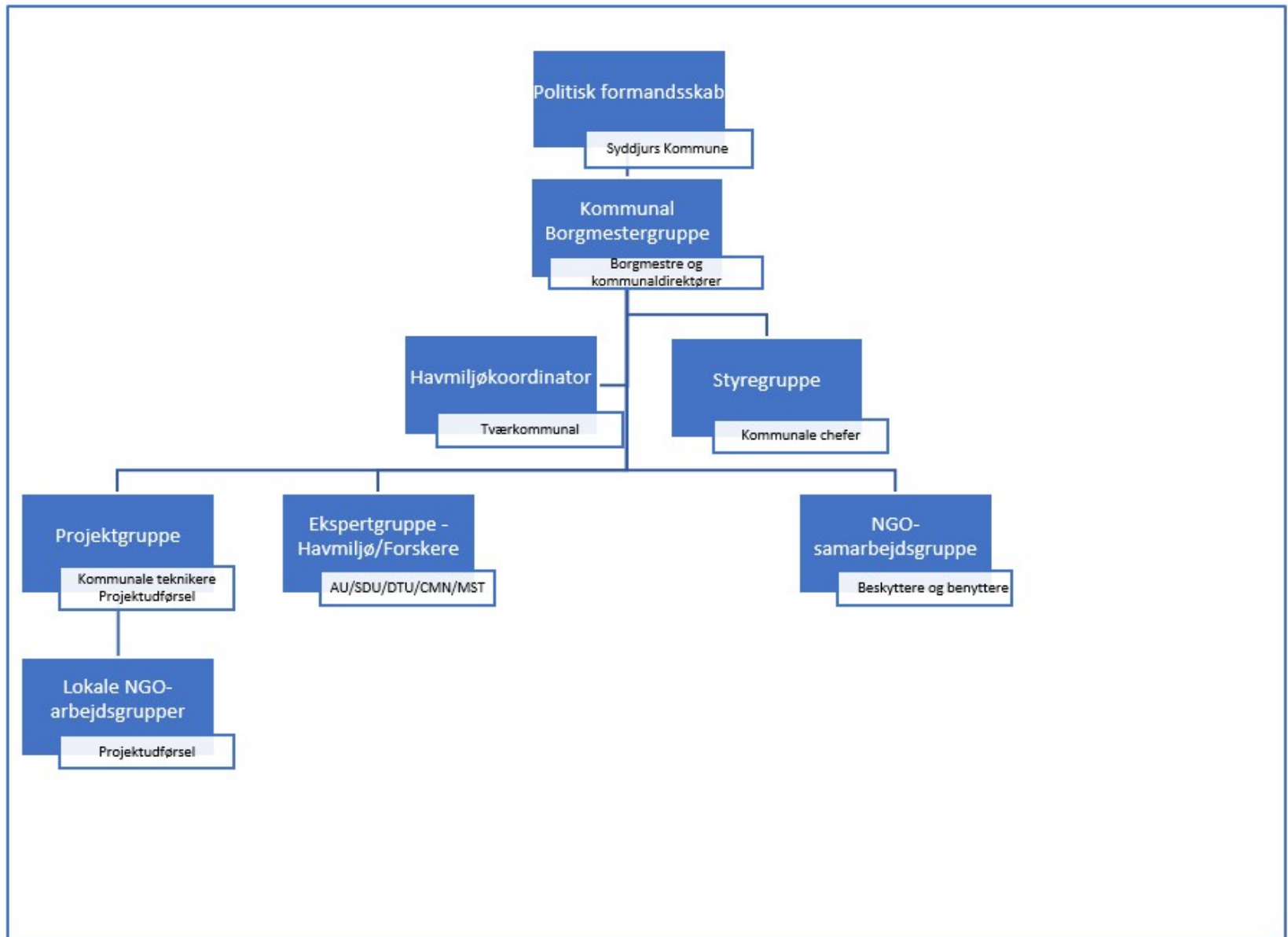
*Oplæg 28. April Norddjurs K ( Havmiljøkoordinator Torben Ankjærø)*





# Organisering – Havsamarbejdet i Østjylland

Samarbejdet til forbedring af havmiljøet i den østjyske del af Kattegat





# Tre overordnede indsatsområder for havsamarbejdet

1. Interessevaretagelse
2. Genopretningsprojekter
3. Formidling

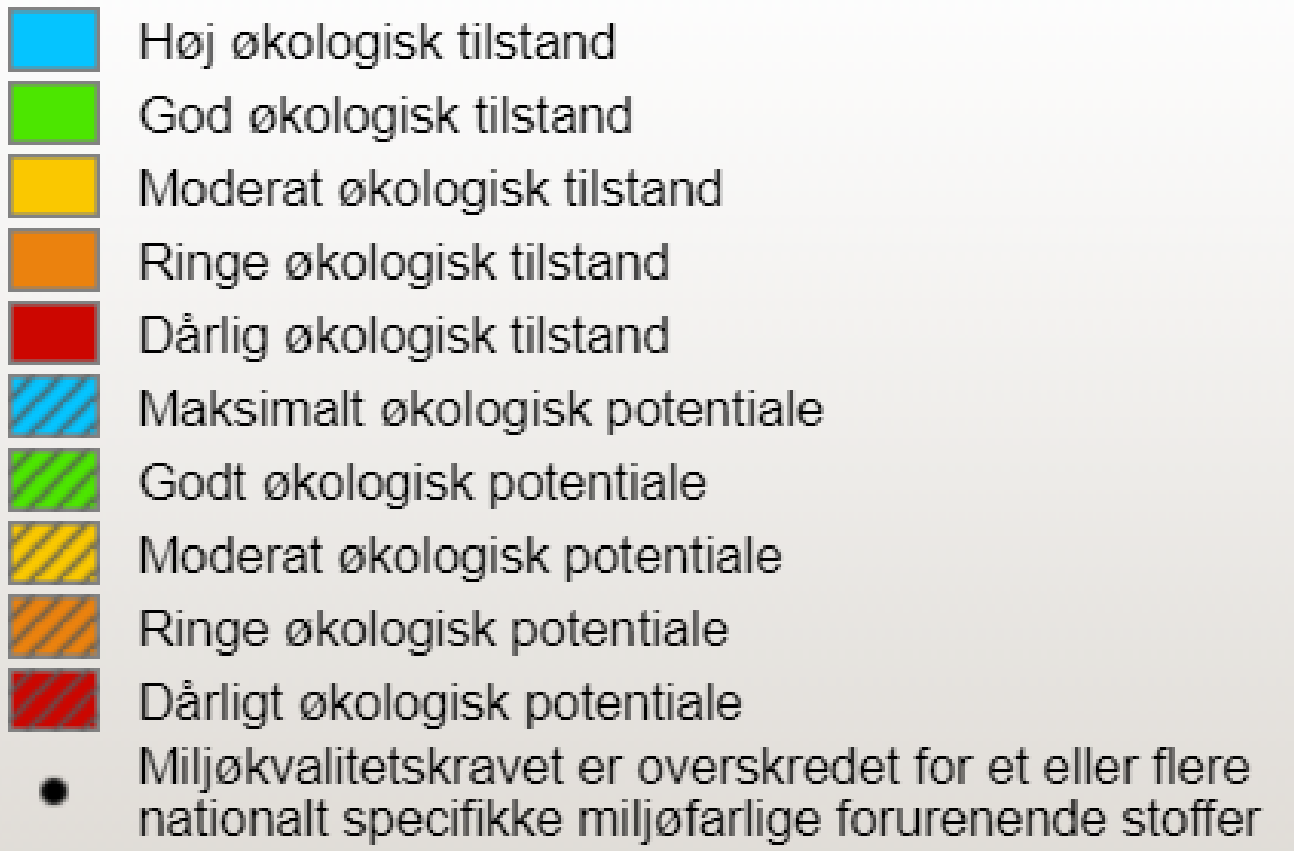




# Havets Tilstand

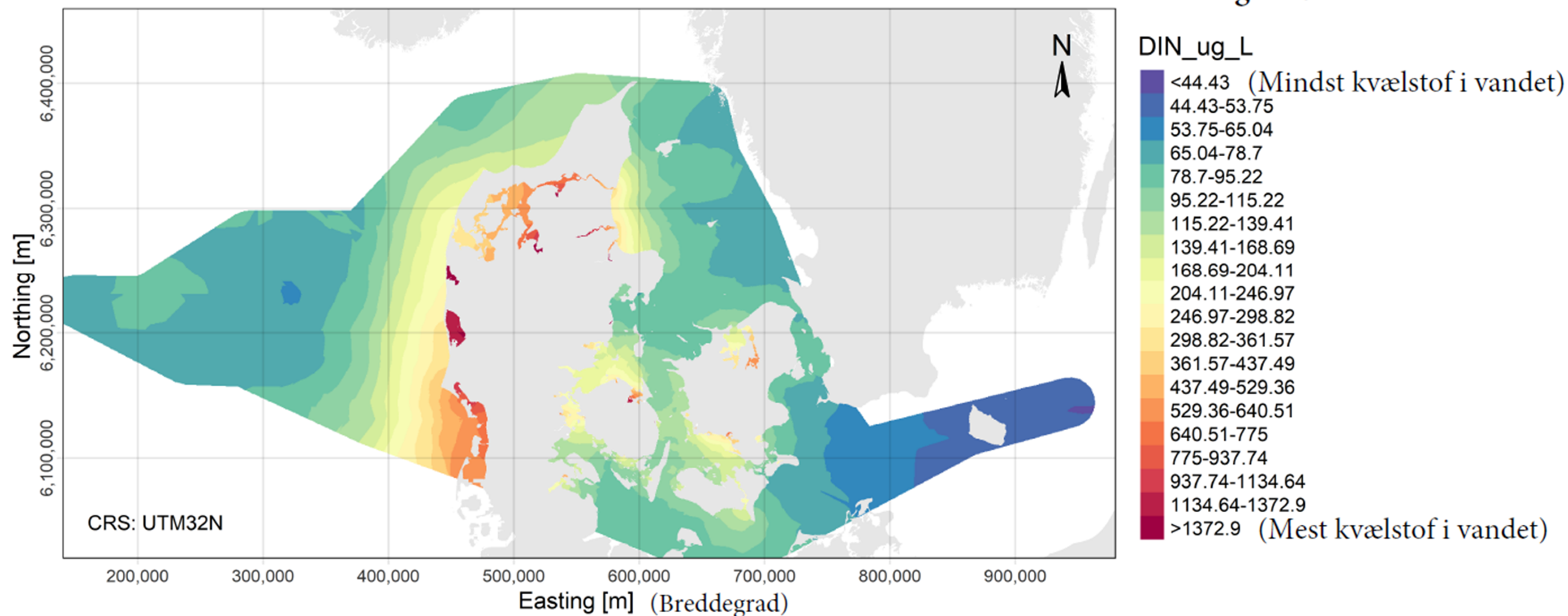
Samlet økologisk tilstand eller potentiale. Kystvande

- Høj økologisk tilstand
- God økologisk tilstand
- Moderat økologisk tilstand
- Ringe økologisk tilstand
- Dårlig økologisk tilstand
- Maksimalt økologisk potentiale
- Godt økologisk potentiale
- Moderat økologisk potentiale
- Ringe økologisk potentiale
- Dårligt økologisk potentiale
- Miljøkvalitetskravet er overskredet for et eller flere nationalt specifikke miljøfarlige forurenende stoffer





# Koncentration af kvælstof i havet 2000-2019



**Signaturforklaring:** Figuren viser middelkoncentrationen af kvælstof i havet for vintermåneder i årene 2000-2019. Om vinteren opbruges kvælstoffet ikke af alger pga. lav vækst. Derfor afspejler billedet, hvor der er størst afstrømning af kvælstof fra land. Danske fjorde og kystområder har generelt flere næringsstoffer, end de åbne farvande, samt vore nabolande.



# Stille skarp på presfaktorer: Behov for at alle bidrager



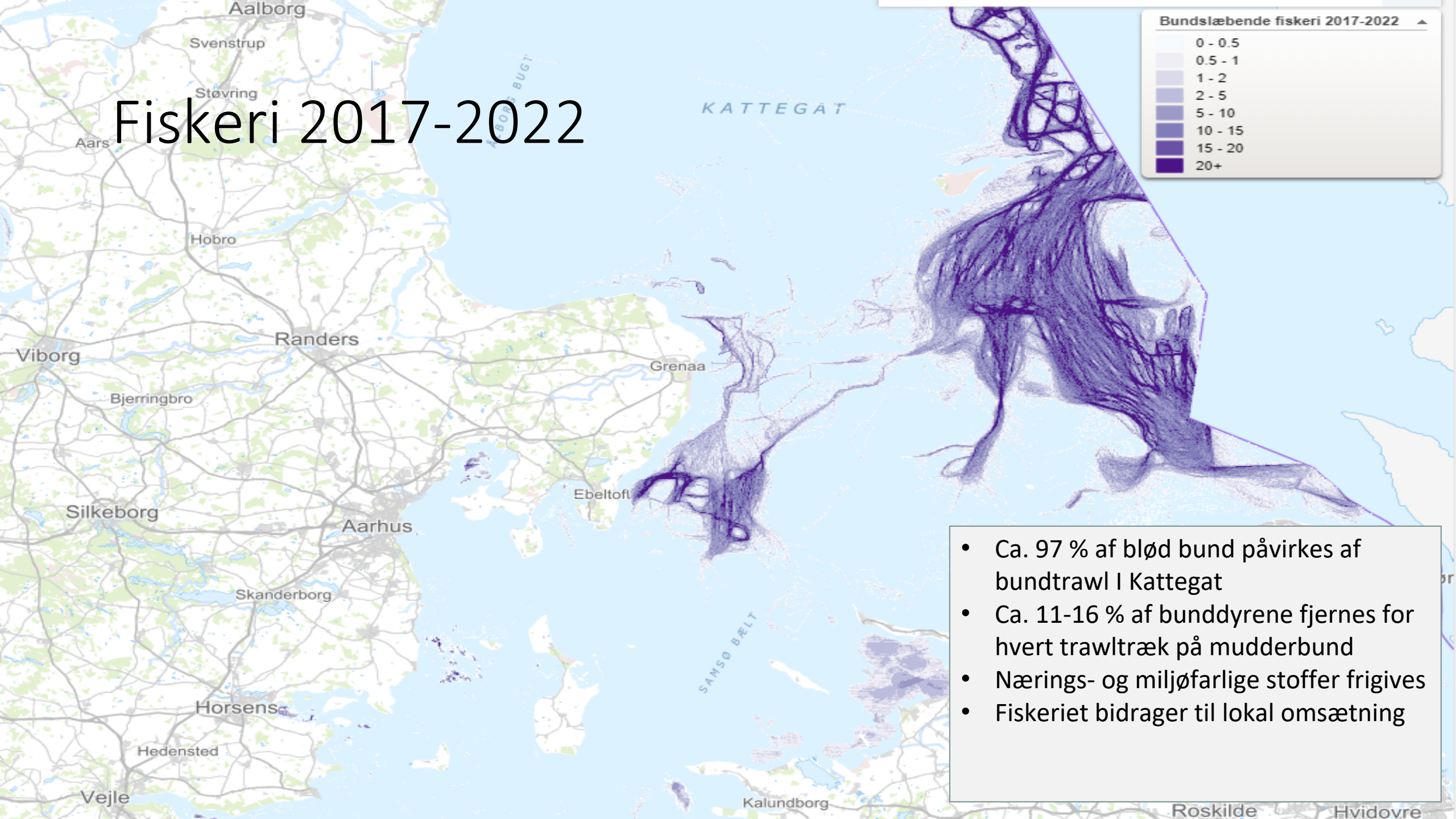
Miljøfremmede stoffer

- Samarbejde med stat og universiteter, erhverv og NGO'ere

Thomas Bang Petersen



# Fiskeri 2017-2022



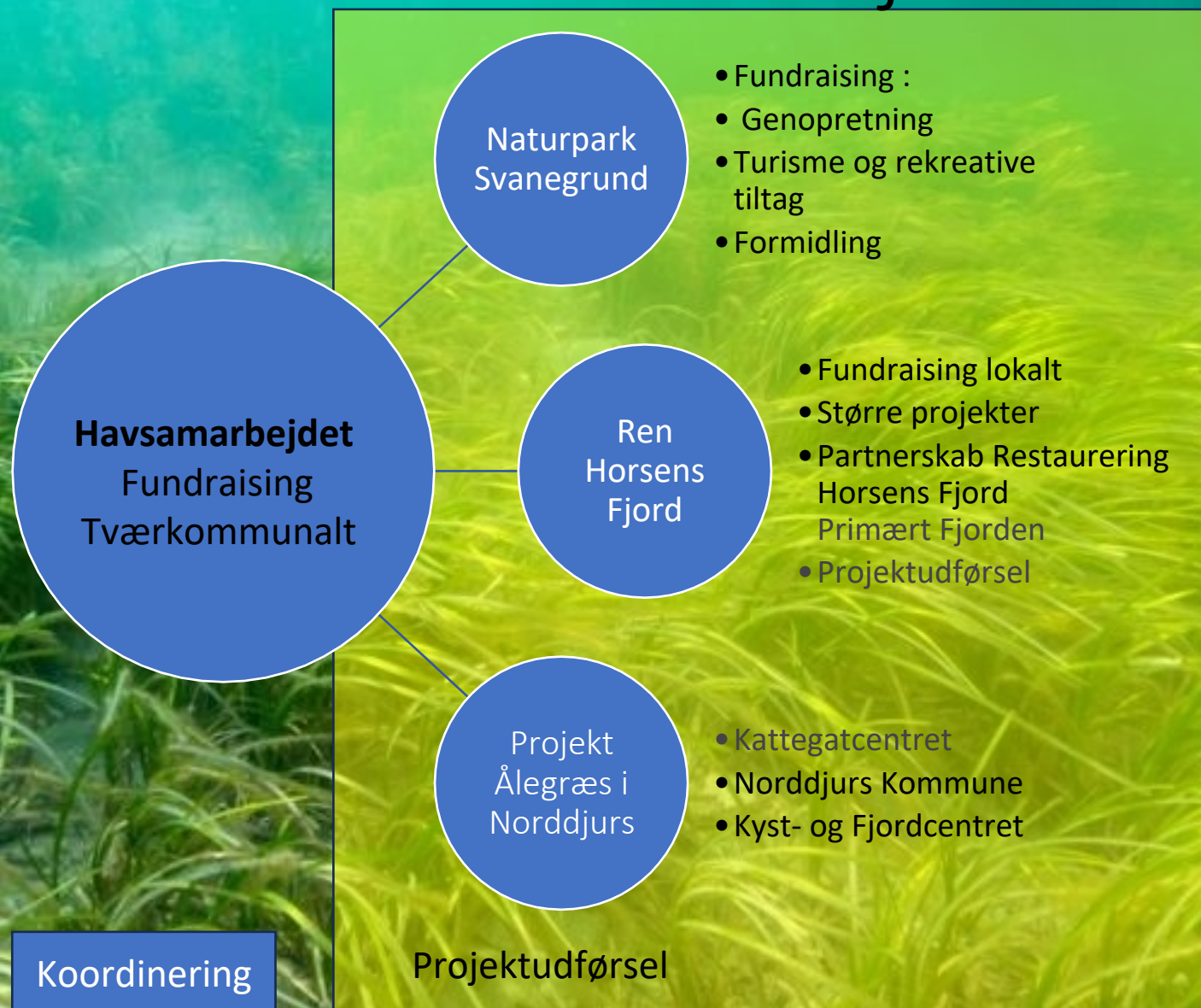


# Nedbringe samlet pres på havnaturen: Behov for at mange bidrager:

- Færre næringsstoffer
- Genskabe levesteder
- Reduktion af bundslæbende redskaber og forstyrrelse af havbunden
- Større hensyn til miljøet ved store anlægsprojekter
- Reducere fiskedødelighed fra ex. rovdyr
- Reducere klimaforandringer (stigende temp.)



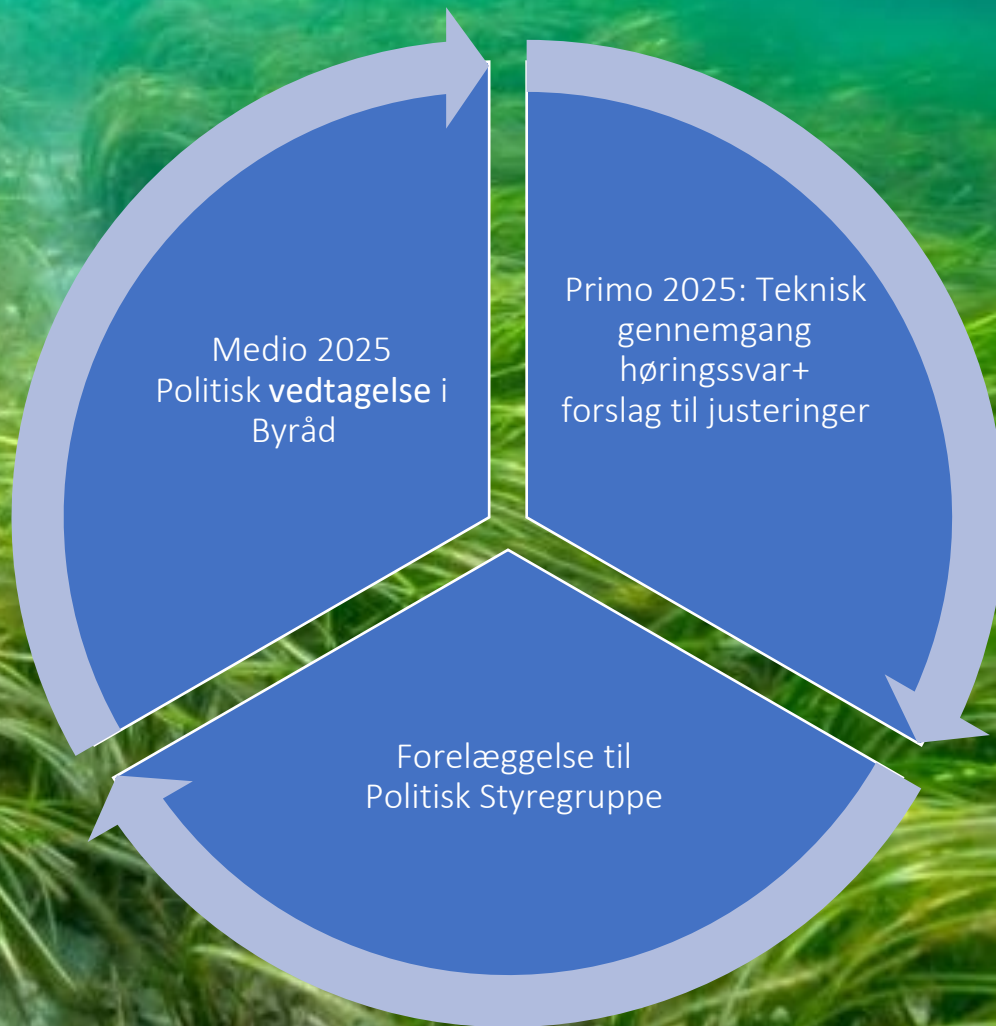
# Partnere i marint samarbejde





# Plan for vedtagelse af Fælles Strategi for Havsamarbejdet

*Procestrin for politisk behandling og  
endelig vedtagelse i de syv byråd*



# Udspil Havsamarbejdets fælles Strategi

## FORMÅL

Det overordnede formål med Havsamarbejdet er at forbedre naturtilstanden i de kystnære havområder, skabe gode rammer for rekreative aktiviteter og samtidig fremme bæredygtig brug af havet.

## OVERORDNEDE MÅL

Arbejdet fordeler sig på tre hovedkategorier:


- 1) Interessevaretagelse
- 2) Projekter til forbedring af havets tilstand
- 3) Formidling og bæredygtig udvikling af erhvervs- og rekreative aktiviteter

Fælles for de tre arbejdsområder er der følgende mål:

- At beskytte det kystnære havmiljø bedre og opnå **god økologisk tilstand** i havet i ud for de syv kommuner
- Øge kendskabet til livet i havet
- At genoprette de kystnære fiskebestande
- At forbedre de rekreative muligheder i de kystnære områder
- At øge arealet af hhv. beskyttede- og strengt beskyttede havområder
- At fremme bæredygtige aktiviteter og naturturisme

## VISION

**ET RIGT HAV  
MED STORE  
Oplevelser**





# Strategien for Havsamarbejdet

**Arbejdet kører i to tidsmæssige spor:**

**Spor A) - Hvad kan vi gøre nu?**

Løbende igangsætning af konkrete projekter, initiativer og interessevaretagelse

**Spor B) – På længere sigt:**

- Langsigtet strategi og handleplan (genopretningsplan):
- Projektkatalog - føre til et hav i god tilstand (Nyt interaktivt projektkort [her](#))
- Eksisterende + indsamlet ny viden



# INDSATSOMRÅDER

## **INDSATSOMRÅDE 1:**

**INTERESSEVARETAGELSE OG RAMMER FOR BRUG AF HAVET**

## **INDSATSOMRÅDE 2:**

**INDSAMLING OG DELING AF VIDEN OM TILSTAND OG UDVIKLING**

## **INDSATSOMRÅDE 3:**

**KORTLÆGNING AF DE REKREATIVE MULIGHEDER OG BEGRÆNSNINGER**

## **INDSATSOMRÅDE 4:**

**FORMIDLING AF HAVETS TILSTAND, SAMARBEJDET OG PROJEKTERNE**

## **INDSATSOMRÅDE 5:**

**SAMARBEJDE MED NGO'ERE, OM FORBEDRING AF HAVMILJØET**

## **INDSATSOMRÅDE 6:**

**EKSTERN FINANSIERING AF PROJEKTER (FUNDRAISING)**

## **INDSATSOMRÅDE 7:**

**GENOPRETNING AF TABTE LEVESTEDER**





## INDSATSOMRÅDE 1:

## INTERESSEVARETAGELSE OG RAMMER FOR BRUG AF HAVET

### Zoner Nulstil

#### Udviklingzoner

Ah = Havbrug

Ak = Kultur- og omplanningsbanker til produktion af skaldyr

Ao = Opdræt af skaldyr i vandsøjlen

Ec = CO<sub>2</sub>-lagring

Ei = Vedvarende energi og energioer

Eo = Efterforskning og indvinding af olie og gas

Ev = Vedvarende energi

Ib = Konkrete transportinfrastrukturprojekter

R = Råstofindvinding

Ek = Kabelkorridorer for vedvarende energi

Er = Konkrete transitørledninger

G = Generel anvendelseszone

Ik = Kompensationsafgravninger

L = Konkrete landindvindingsprojekter

li = Indflyvningsplaner for luftfart

Ir = Respektafstande for luftfart

Mk = Marinarkæologisk kulturarvsdeponering

N = Natur- og miljøbeskyttelsesområder

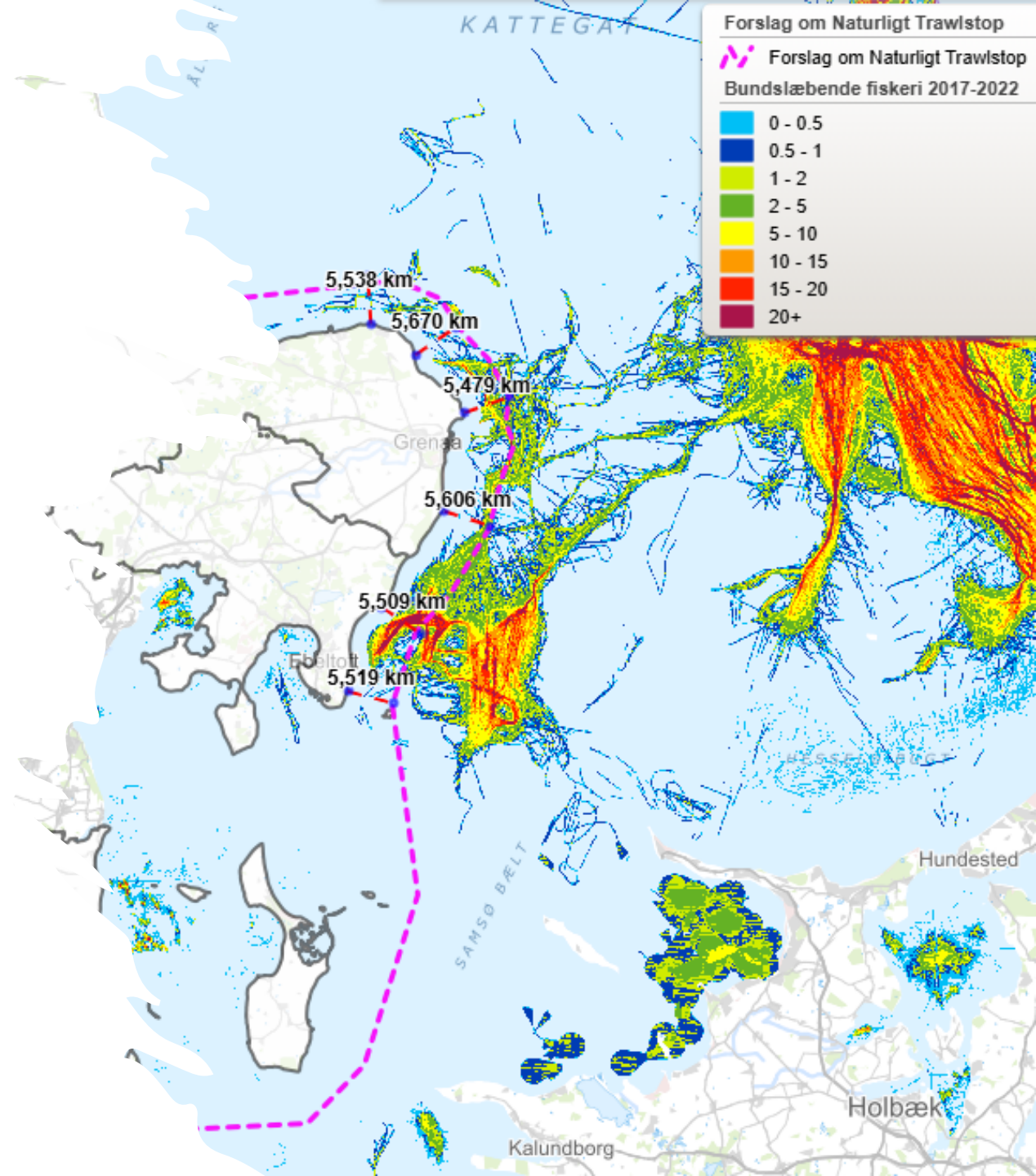
S = Sejladskorridorer

Danmarks Havplan



# Brev: "Naturlig Trawlomstilling"

- Havsamarbejdet til Folketinget april 2025:
- Sænke samlet pres på havet via:
- Udvikle fiskeriet i 3-sømil kystzone til faste redskaber:
- Omstilling via naturlig pensionering og omfordeling af fiskekvoter til faste redskaber:
  - Sikre bedre statstilskud til fiskernes omstilling
  - Staten bør også se på andre faktorer end fiskeriet





**INDSATSOMRÅDE 2:**  
**INDSAMLING OG DELING AF VIDEN OM TILSTAND OG**  
**UDVIKLING**

- **Samarbejde med:**
  - Universiteter
  - Kommunale sammenslutninger
  - Lokale aktører
  - Statslige styrelser







**INDSATSOMRÅDE 3:  
KORTLÆGNING AF DE REKREATIVE MULIGHEDER OG  
BEGRÆNSNINGER**





# INDSATSOMRÅDE 4: FORMIDLING AF HAVETS TILSTAND, SAMARBEJDET OG PROJEKTERNE





**INDSAT SOMRÅDE 5:  
SAMARBEJDE MED NGO'ERE, OM FORBEDRING AF  
HAVMILJØET**





Både frivillige og kommunale projekter

**INDSATSOMRÅDE 7:  
GENOPRETNING AF TABTE LEVESTEDER**

Muslinge-banker

Ålegræs

Stenrev



# Havsamarbejdets rolle i nyt koncept: **Guld** og Grønne Tangskove

1. VEJLEDNING: HJÆLPER MED AT FINDE ET EGNET PROJEKT
2. INVOLVERER EKSPERTER
3. FAGLIG SPARRING TIL SAMARBEJDSPARTNERE
4. FINANSIERINGEN: DIREKTE FRA VIRKSOMHED TIL PROJEKT
5. PROJEKTANSVAR AFTALES



# Konceptoverblik og arbejdsstrin

# Guld og Grønne Tangskove





# **NRGi – Aftale om 3 mio. kr. til havprojekter**

- 1) Snorklerev nord for Aarhus**
- 2) Udplantning af Ålegræs i Norddjurs**

**Kattegatcentret og Kyst- og Fjordcentret: Ålegræsudplantning**  
**Havsamarbejdet: Bindeled mellem donor og projektudførelse**





Spørgsmål?